Légende:

- Bassin
- Bonde d'étang avec caillebotis
- Tête de buse
- Grille avaloIFE.IR
- Réseau d'eaux pluviales
- Henherbement
- Rampe d'accès
- Voirie béton
- Voirie en enrobé ou reprofilage
- Chemin granulaire
- Clôture
- Portail

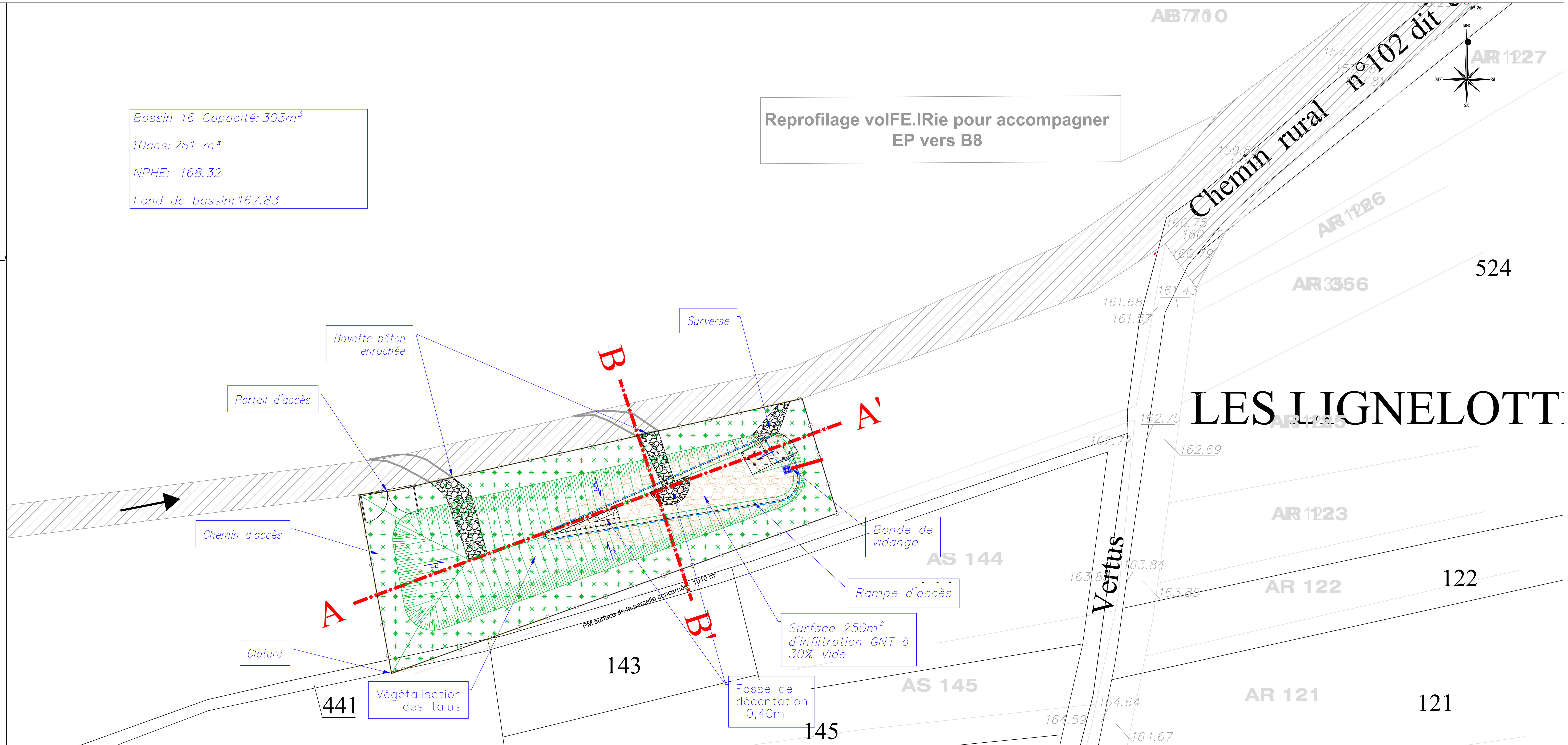


Commune du MESNIL SUR OGER
2 place du Marché
51190 - MESNIL SUR OGER
T.03 26 57 51 98 F. 03 26 59 91 24

MAITRE D'OUVRAGE

# AMENAGEMENT HYDRAULIQUE DES COTEAUX VITICOLES - Phase B

**TPF ingénierie**
Pôle Infrastructure
5 rue de Talleyrand
CS 80015 - 51725 REIMS CEDEX
T : 03 26 77 61 78

INGENIERIE

TITRE: Plan bassin B16

SITUATION

| DATE | INDICE | MODIFICATIONS |
|---|---|---|
| 22 03 2019 | 00 | Création du plan |
| 24 11 2021 | 01 | Modification des talus |
| 21 01 2022 | 02 | Ajout d'une bonde de vidange |

CODE DOCUMENT: IR990016.DCE.PLAN-03

| NUM PROJET | PHASE | NATURE | N° SERIE | NIVEAU | INDICE | BATIMENT | ECHELLE | DATE | NB PAGES |
|---|---|---|---|---|---|---|---|---|---|
| IFE.IR990016 | Reprise DCE | VRD | 1 | - | 02 | - | 1/200 | 21/01/22 | 8/8 |

| AGENCE TPFI | DESSIN | VERIFICATION | APPROBATION |
|---|---|---|---|
| IFE.IR | EFe | ELe | TFa |

TPF Ingénierie
www.tpf-i.fr

BASSIN 16

Pente des Talus : 75%
Volume total : 303 m3
Côte fond de bassin : 167.830
NPHE : 168.32

## Coupe A-A'

Echelle des altitudes : 1/200
Echelle des longueurs : 1/200

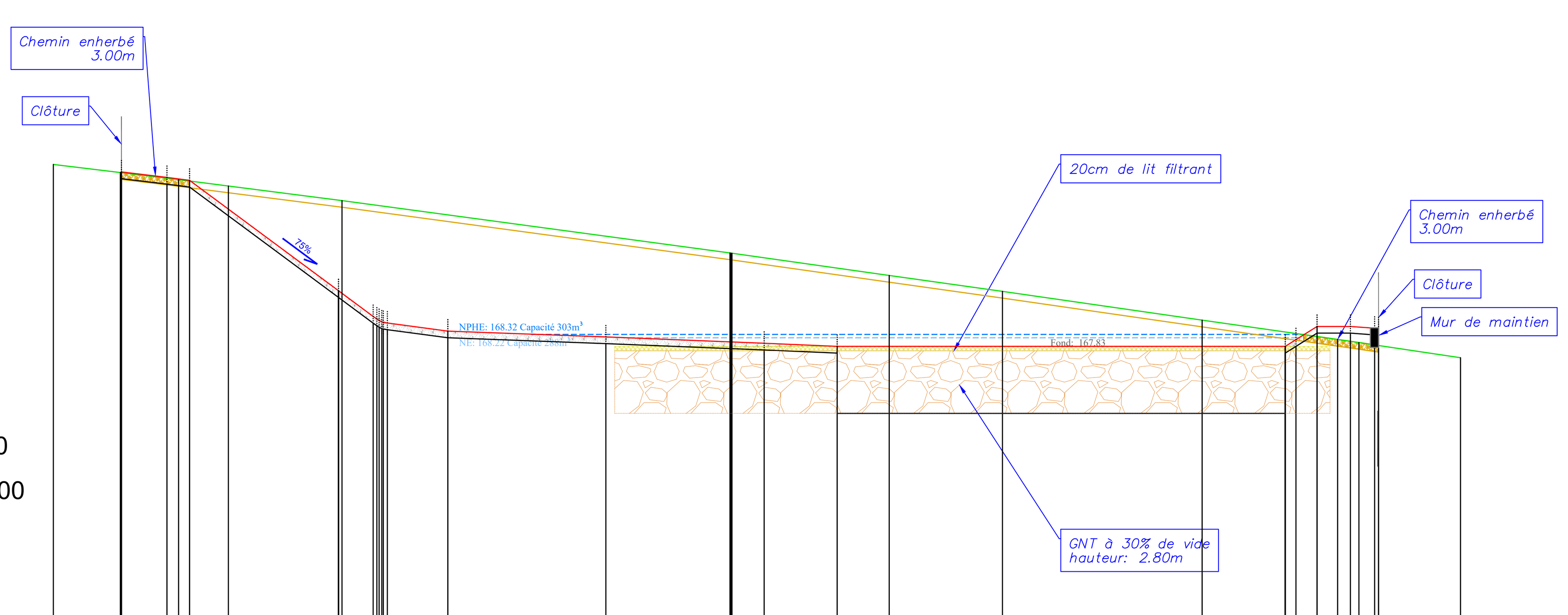


PC : 155.00 m

| | |
|---|---|
| Altitudes TN | 175.96, 175.29, 175.00, 174.35, 171.99, 171.00, 170.29, 169.00, 168.14, 168.00, 167.32 |
| Différence d'altitudes | 0.34, 0.34, 0.33, -3.75, [illegible], -4.90, -4.20, -3.52, -3.20, -0.34, 0.03, 0.75, 0.97, 1.05 |
| Altitudes Projet | 175.63, 175.39, 175.25, 170.32, [illegible], 168.51, 168.25, 167.97, 167.83, 167.83, 168.13, 168.72, 168.72, 168.64 |
| Distances partielles TN | 5.601, 2.226, 5.080, 17.436, 7.028, 5.065, 8.927, 6.058, 0.950, 4.546 |

BASSIN 16

Pente des Talus : 75%
Volume total : 303 m3
Côte fond de bassin : 167.830
NPHE : 168.32

## Coupe B-B'

Echelle des altitudes : 1/200
Echelle des longueurs : 1/200

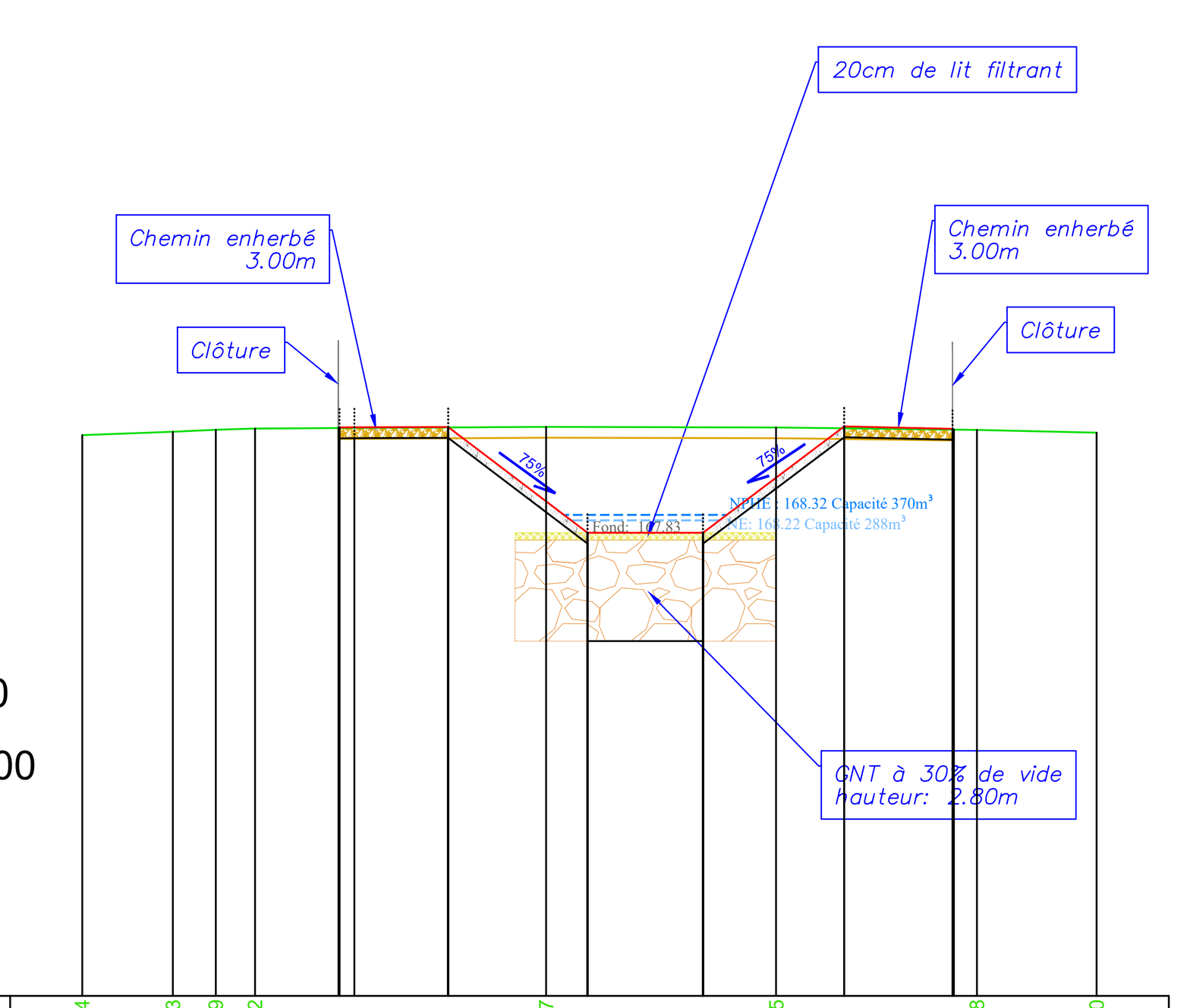


PC : 155.00 m

| | |
|---|---|
| Altitudes TN | 170.54, 170.63, 170.69, 170.72, 170.77, 170.75, 170.68, 170.60 |
| Différence d'altitudes | 0.32, 0.32, 0.31, -2.63, -2.63, 0.35, 0.32 |
| Altitudes Projet | 170.75, 170.75, 170.76, 167.83, 167.83, 170.78, 170.71 |
| Distances partielles TN | 2.508, 1.191, 1.087, 8.064, 6.374, 5.565, 3.316 |